


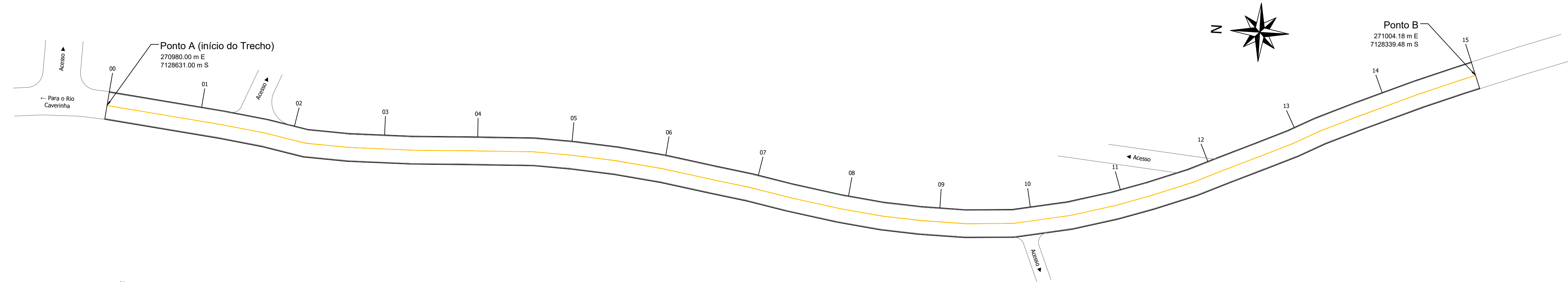


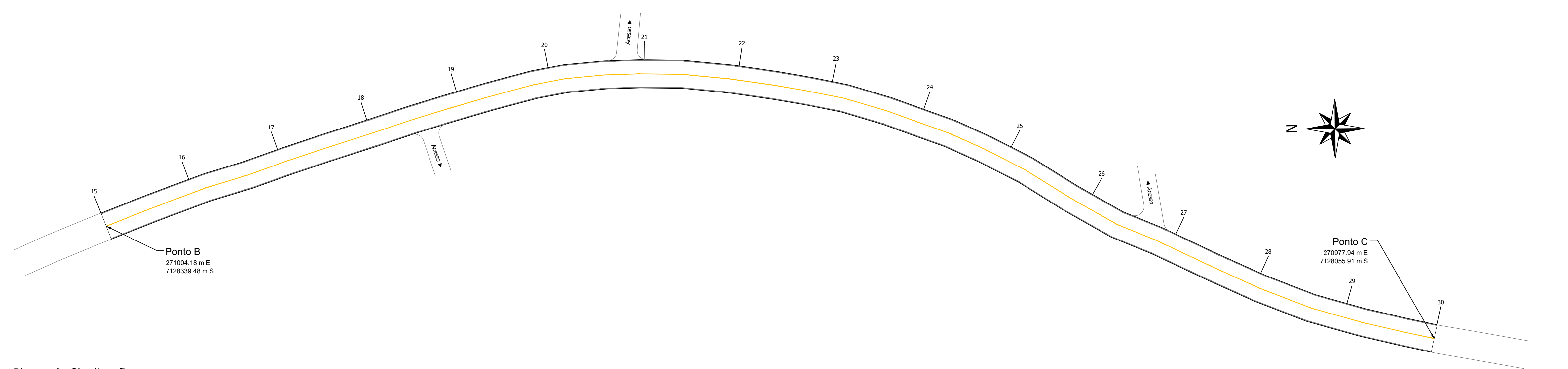
Projeto de Sinalização Trecho 01 - Ponto "A" (220980.00 m E 7128631.00 m S) até o Ponto "C" (270977.94 m E 7128055.91 m S)

Trecho 01: Compreendido entre a Comunidade Rio Caverinha (Coordenadas 270980.00 m E / 7128631.00 m S) e a Comunidade do Km 38 (Coordenadas 270408.00 m E / 7127680.00 m S) - Nova Esperança do Sudoeste - PR.

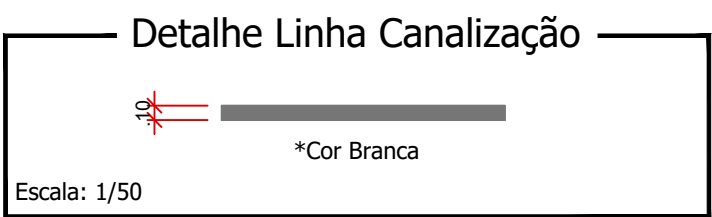
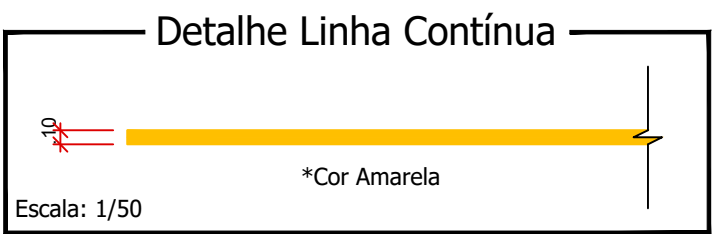
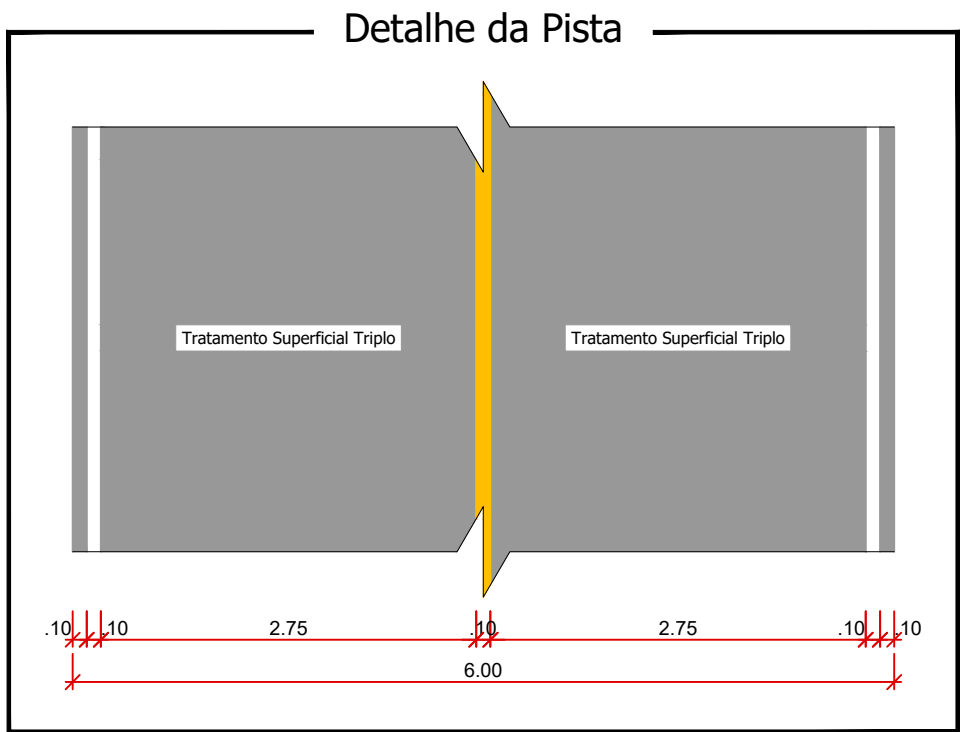
QUANTITATIVO: Trecho 01	
Trecho 01: Compreendido entre a Comunidade Rio Caverinha (Coordenadas 270980.00 m E / 7128631.00 m S) e a Comunidade do Km 38 (Coordenadas 270408.00 m E / 7127680.00 m S) - Nova Esperança do Sudoeste - PR.	
	Pintura Horizontal de Eixo Contínuo Simples: 141,32m²
	Pintura Horizontal de Bordo: 282,64m²
	Placa de Sinalização "Velocidade Máxima Permitida": 02 unidades



Planta de Sinalização
Compreendido entre o Ponto A - início do trecho (270980.00 m E 7128631.00 m S) e o Ponto B (271004.18 m E 7128339.48 m S)
Área de TST: 1.800,00 m²
Escala: 1/500



Planta de Sinalização
Compreendido entre o Ponto B (271004.18 m E 7128339.48 m S) e o Ponto C (270977.94 m E 7128055.91 m S)
Área de TST: 1.800,00 m²
Escala: 1/500



Responsável Técnico Projeto		Prefeito Municipal	
CABINHOS E ANOTAÇÕES			
Projeto: Pavimentação de estradas rurais com CBUQ			
Conteúdo: Plantas de Sinalização.			
Proprietário (a): Prefeitura Municipal de Nova Esperança do Sudoeste		CNPJ: 95.589.289/0001-32	
Endereço da Obra: Trecho 01: Compreendido entre a Comunidade Rio Caverinha (Coordenadas 270980.00 m E / 7128631.00 m S) e a Comunidade do Km 38 (Coordenadas 270408.00 m E / 7127680.00 m S) - Nova Esperança do Sudoeste - PR.			
Área total: 27.374,87 m²	Desenho: Robson Fabro	Data: Outubro / 2025	Folha: 01

CABINHOS E ANOTAÇÕES

SINALIZAÇÃO